

NunaGIS


som administrativt
værktøj

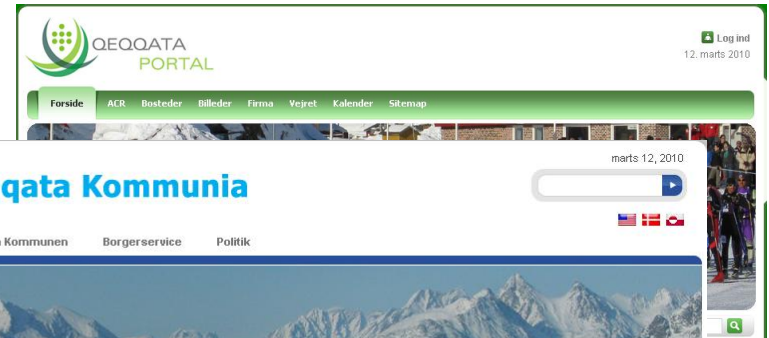
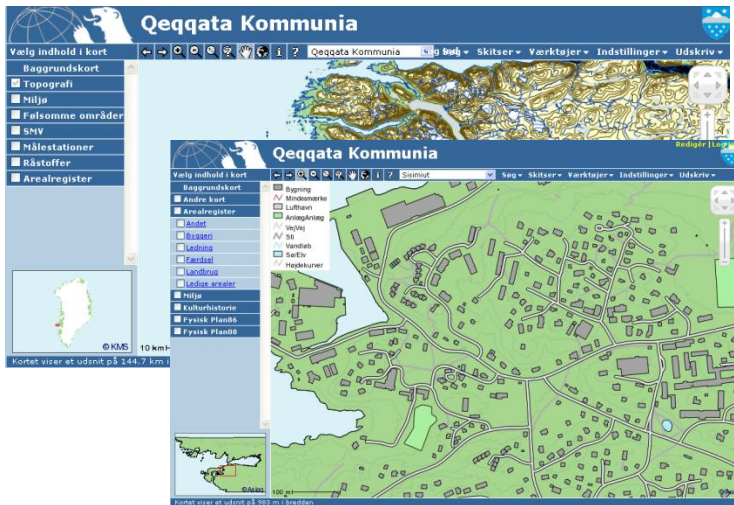


Karl Brix Zinglersen

Projektleder Geodata & NunaGIS


www.asiaq.gl – www.nunagis.gl – gis@asiaq.gl


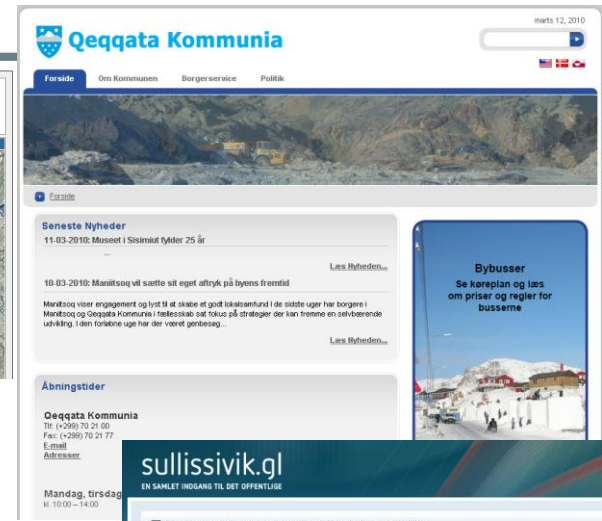




NunaGIS til brugerne

sullissivik.gl
EN SAMLET INDGANG TIL DET OFFENTLIGE

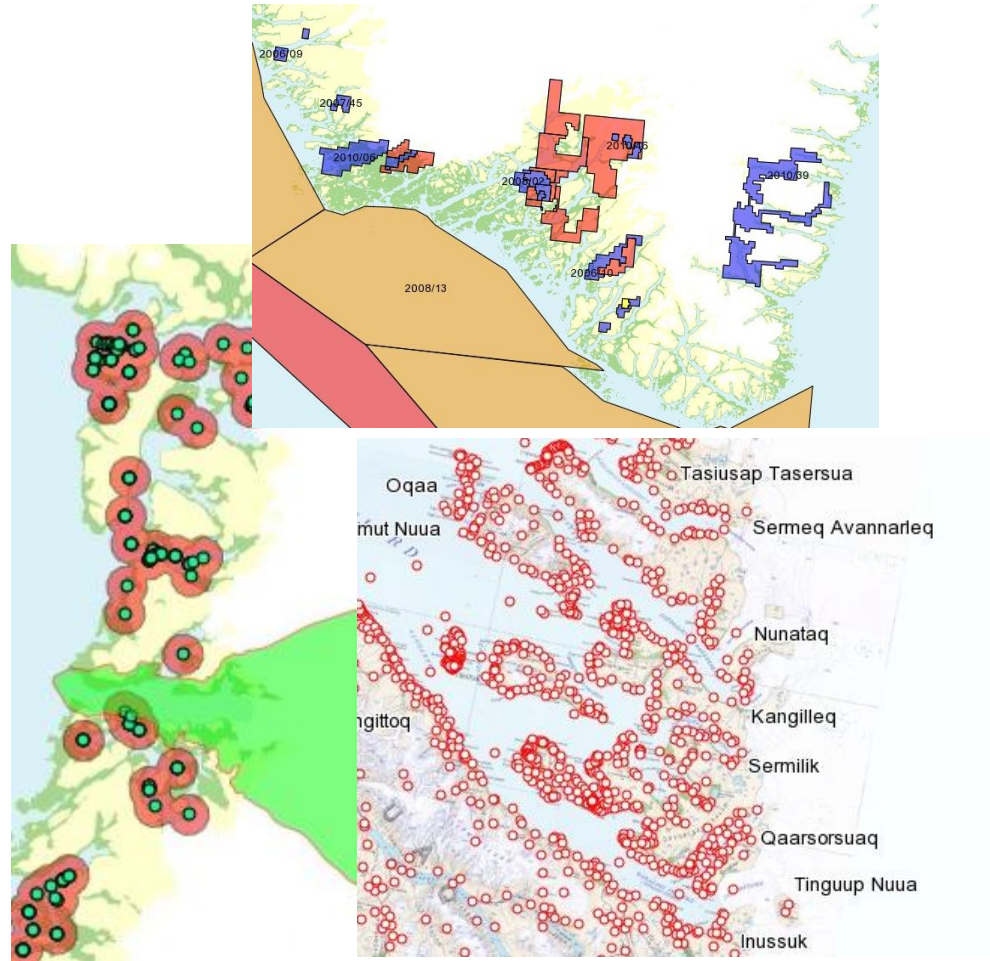




NunaGIS data til systemerne

Hovedanvendelser administrativt

- Planlægning
- Arealforvaltning
- Naturforvaltning
- Miljøforvaltning
- Råstoftilladelser
- Kort, stednavne mv.



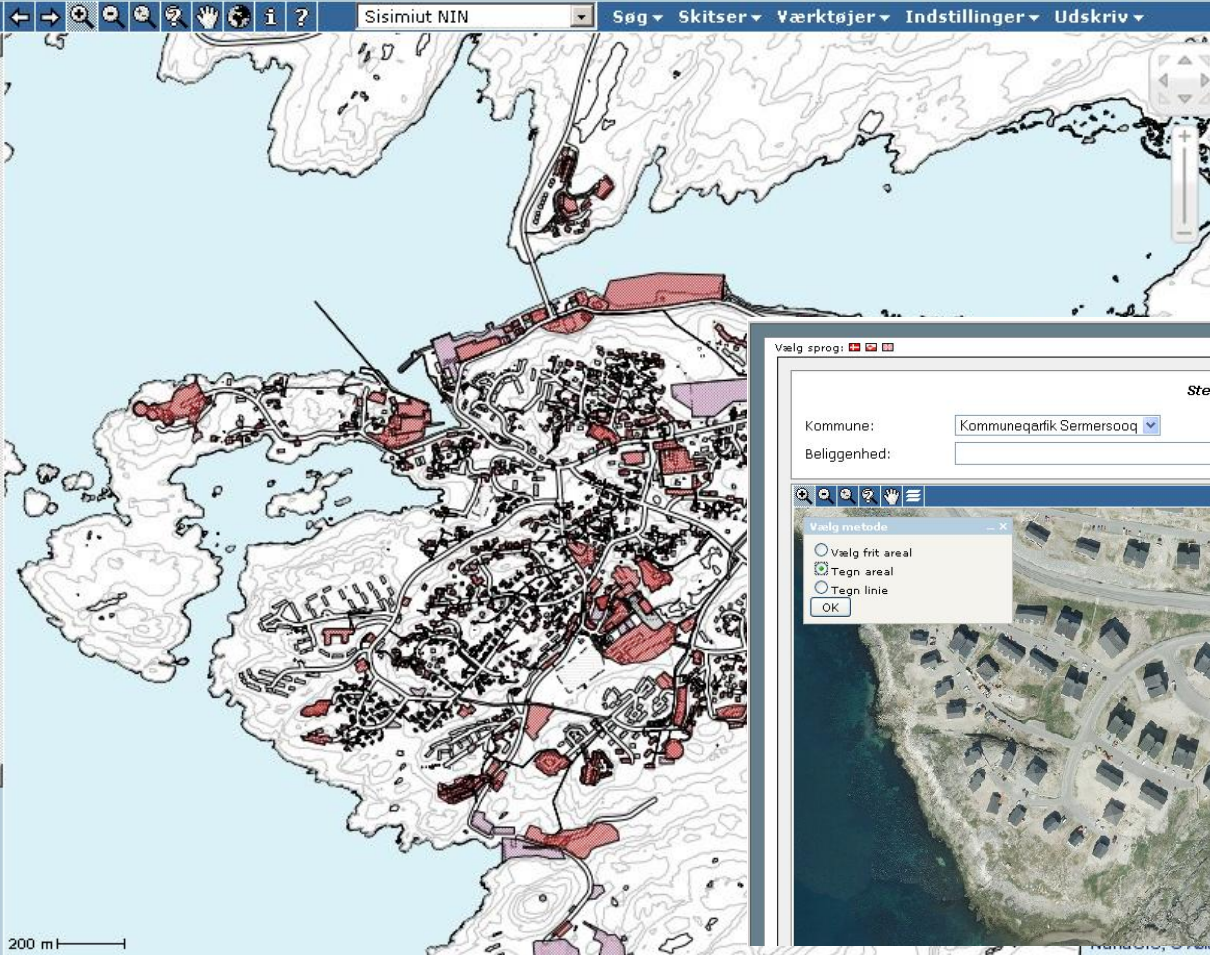
Grønlands Arealregister NIN

Qeqqata Kommunia Redigér | Log af

Vælg indhold i kort

- Baggrundskort
 - Intet kort
 - Ortofoto
 - Bykort G50
 - Teknisk Grundkort G5
- Andre kort
 - Arealregister
 - Ledige arealer
 - Nye ansøgninger
 - Under behandling
 - Godkendte arealer
 - Afviste arealer
 - Udløbne arealer
 - Tilbagetagede arealer
 - Klarmeldt
- Miljø
- Kulturhistorie
- Fysisk Plan86
 - Lokalplan (forslag)
 - Lokalplan (godkendt)
 - Kommuneplan (forslag)
 - Kommuneplan (godkendt)
- Fysisk Plan08

Sisimiut NIN Søg Skitser Værktøjer Indstillinger Udskriv



Vælg sprog: 🇩🇰 🇸🇪 🇸🇦

Sted


Kommune: Lokalitet:

Beliggenhed:

Vælg metode

- Vælg frit areal
- Tegn areal
- Tegn linie

OK



200 m

Arealansøgning

Vælg sprog:   

Sted

Kommune:

Kommuneqarfik Sermersooq 

Lokalitet:

Nuuk 

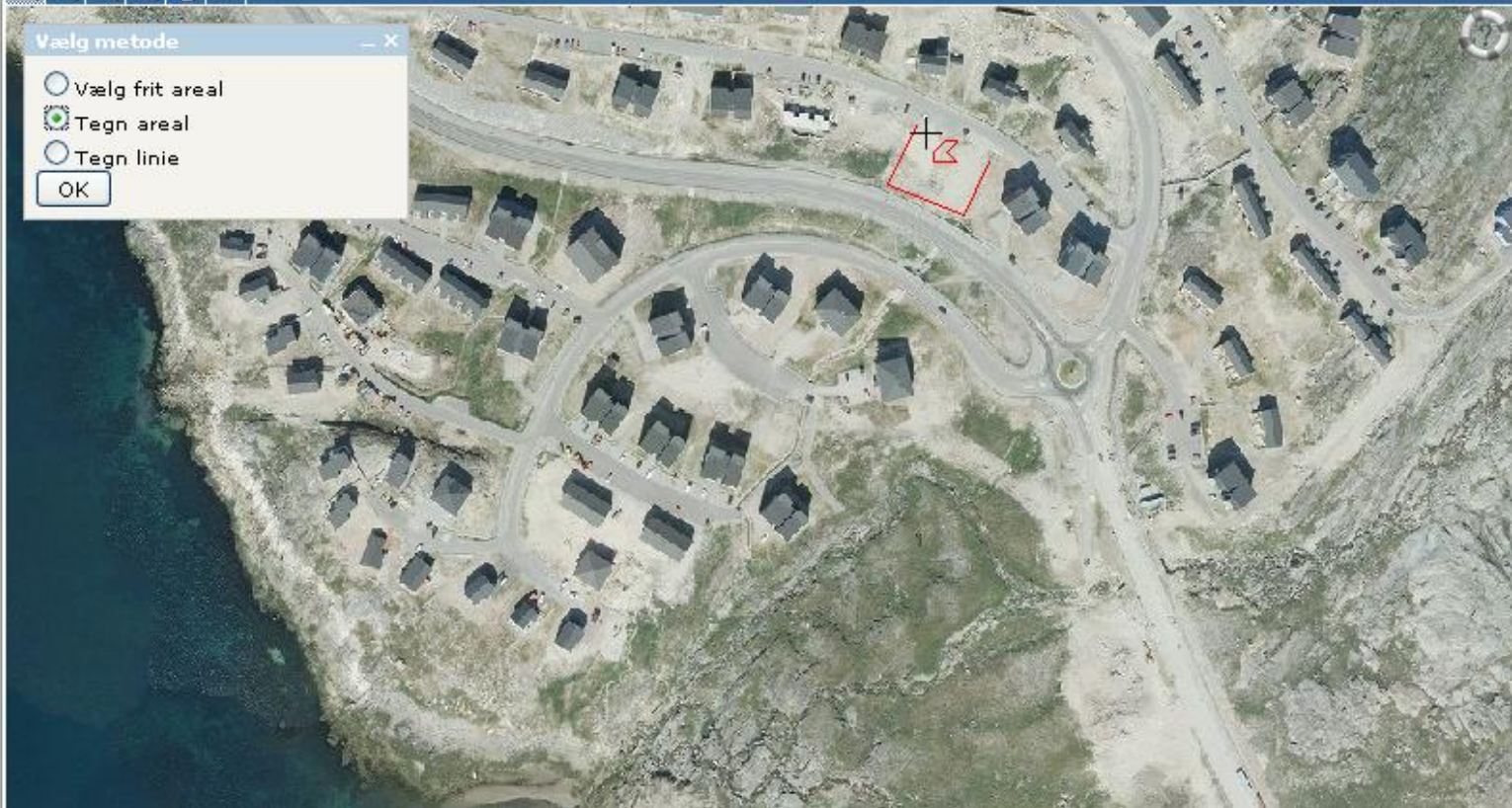
Beliggenhed:



Vælg metode


- Vælg frit areal
- Tegn areal
- Tegn linie

OK



Ansøgerskema

- Ansøgere kan online oprette ansøgninger
- Alt efter by/bygd og kommune
- Ansøger kan redigere ansøgningen inden sagsbehandling
- Udskrift og underskrift påkræves


Vælg sprog: 

Sted

Kommune: Lokaltet:

Beliggenhed:

Vælg kommune og lokalitet for du trykker på kortet...



Arealets anvendelse

Hovedformål:

Ændring af godkendt areal: Beskrivelse:

Ansøger 1

Navn:	<input type="text"/>	GER. nr.:	<input type="text"/>
Adresse:	<input type="text"/>	A. E. B. nr.:	<input type="text"/>
Postnummer:	<input type="text"/>	Selskabsnr.:	<input type="text"/>
By/Bygd:	<input type="text"/>	Cpr. nr.:	<input type="text"/>
E-mail:	<input type="text"/>	Firmanavn:	<input type="text"/>

Slet ansøger

Vis ansøger: Tilføj ansøger

Vedhæft filer

Filbeskrivelse

Gennemse...

Vedhæft flere filer


Nulstil Gem & Send

Sagsbehandling

Sagsbehandling

Disse felter er forbeholdt kommunen/sagsbehandleren.

Status for ansøgning:


Ændring af godkendt areal: 

A-nr.: 

Lokalt journal nr.:

Godkendt af sagsbehandler:

Frist for byggetilladelse: 

Frist for opførelse af byggeri: 

Høringsfrist: 

Beslutningsdato: 

Ikrafttrædelsesdato: 

Udløbsdato: 

Byggemodningsandel: kr

Arealet skal afstikkes i samråd med kommunen:

Kræver anden myndighedstilladelse:

Særlige vilkår:

Sagsbehandler bemærkninger:



Nyt søgeværktøj

Implementeres i december

Søgning Resultatliste Resultatdetaljer

Kommune:

Område:

Status:

ID nr.:

Det korte A-nr.:

Navn / Firmanavn:

Beliggenhed:

Sidst opdateret:

Maks. antal søgeresultater:

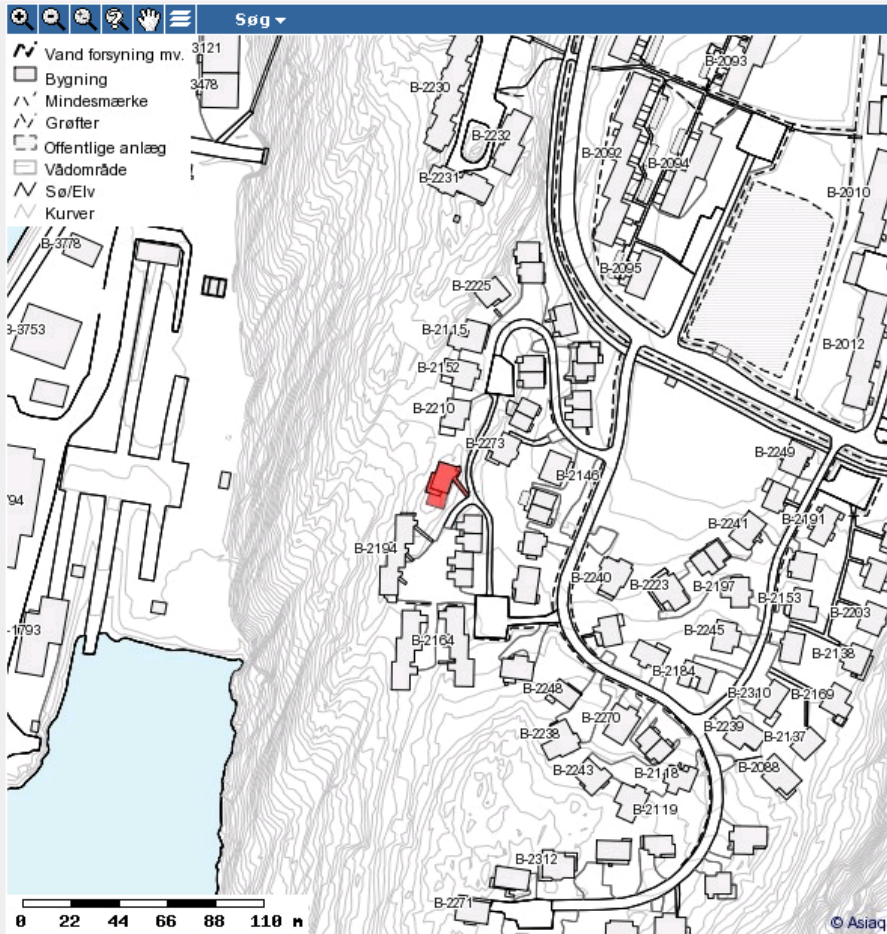
[Søgning](#)[Resultatliste](#)[Resultatdetaljer](#)

ID nr.	Status	A-nr.	Ansøger navn
876	Under behandling		Nuuk Marine Center ApS
893	Under behandling	956-0600-02495	Lone Sommer Fleischer & Arne Fleischer
948	Under behandling	956-0600-02243	Michael Petersen
964	Under behandling	956-0600-01685	Nuuk Lokalreklame A/S
1035	Under behandling	956-0600-02506	Flemming Johansen
1209	Under behandling	956-0600-10031	Nuuni Lyngé & Taatsiannguaq Fleischer c/o Nuna Advokater
1236	Under behandling		TEST - tekst
1237	Under behandling		TEST
1253	Under behandling		TEST - GLV

[Hent som XML dokument](#)[Hent som Excel dokument](#)



Søgning efter arealtildelinger

[Logud](#)[Søgning](#)[Resultatliste](#)[Resultatdetaljer](#)[Vis på kort](#)[Rediger ansøgning](#)[Rediger geometri](#)[Hent seneste PDF](#)[Se historik](#)[Anvendelse](#)[Tilknyttede ansøgere / retighedshavere](#)[Tilknyttede bygninger](#)

Attribut	Værdi
Ændringsansøgning	true
A-nr.	956-0600-02495
Ændring af A-nr.	956-0600-02495
Antal bygninger	
Beskrivelse	Udvidelse på 8 x 7,2 kvm mod syd
Sags status	Under behandling
Specifikt anvendelsesformål	
Generelt anvendelsesformål	Byggeri
Beliggenhed	B-2195, Nigerleq nr. 16, 2A1-1, Nuussuaq Syd
Byggemodningsandel	
Dato for byggetilladelse	
Dato for godkendelse af sagsbehandler	
Dato for høringsfristens udløb	
ID nr.	893
Dato for ikrafttrædelse	
Lokalt journal nr.	
Skal arealet afsættes af kommunen	false
Dato for kommunalbestyrelsen godkendelse	
Kræver anden myndighedstilladelse	false
Dato for opførelse	
Særlige vilkår	
Sagsbehandler	Michael Kreutzmann Petersen
Sagsbehandler kommentarer	
Stednavn	
Dato for arealtildelingens ophør	
Med underskriver	
Sidst opdateret	2009-12-29 00:00:00.0

Online redigering i Spatial Edit

Browser tabs: Arealansøgning kvittering, NunaGIS Site test-kommune.nun...

Page title: **Kommuneqarfik Sermersooq** Tilbage | Log ud

Search: nin_ansoegt

Redigér objekt

Objekttype: nin

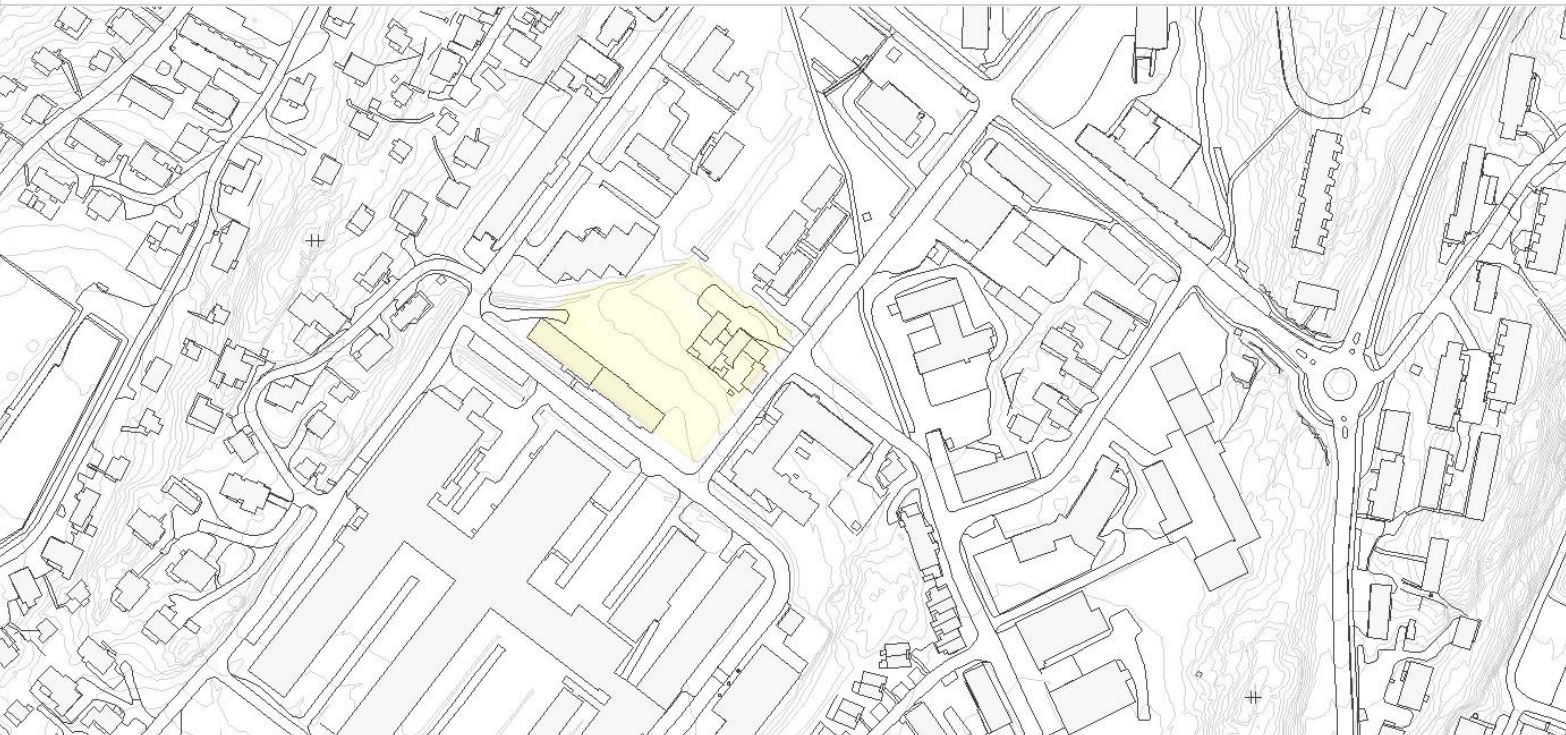
Faenskabert:

Navn	Værdi
Geometri	JTSMULTIPOLYGON
A-nr.	
Antal bygninger	
Anvendelse	Byggeri
Beliggenhed	
Beskrivelse	Boliger
Beslutningsdato	
Byggeomdønsandel	
Byggetilladelse givet	
Dato hvor høringsfris...	

Opdatér Fortryd

Operationer:

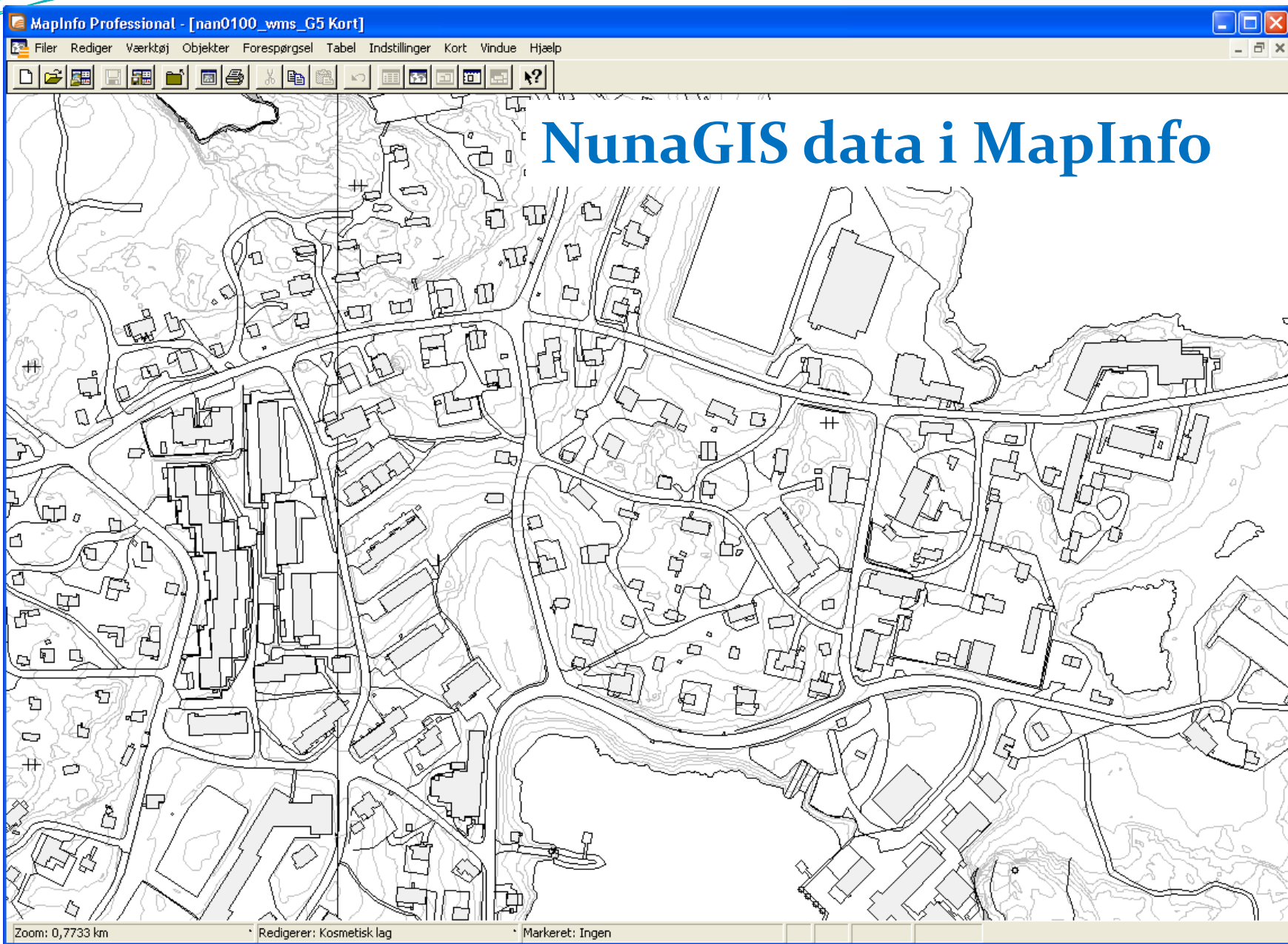
Tegeværktøjer:



XY: 464.169,3 7.116.293,9

Klik i kort ved centrum eller træk en firkant

NunaGIS data i MapInfo



Pågående projekter

- Selvstyrets interesser i planlægningen
- Grønland 1:100.000 fra KMS/GEUS
- NIN version 1.7
- DMU webservices
- Ekspeditionsansøgninger
- Naturfænomener
- Stednavne
- Etc.