

Digitale Kommuneplaner



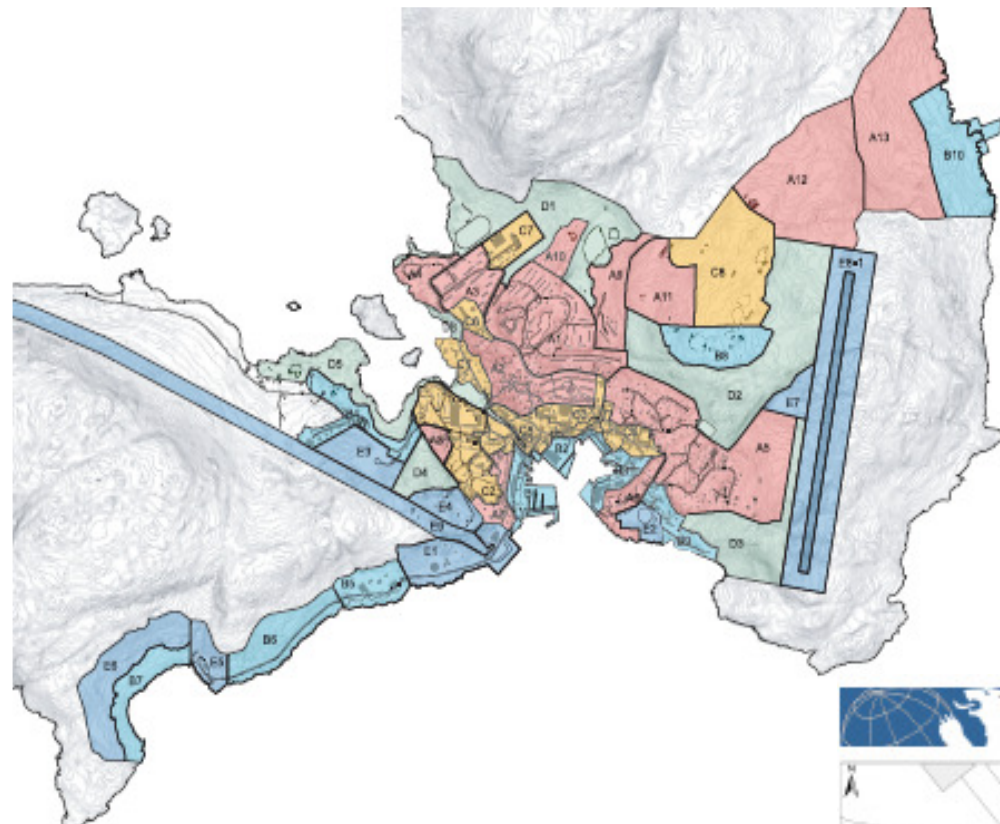
v/ Arkitekt Birger Kristoffersen
Teknisk Forvaltning – Kommune Kujalleq

Adam & Eva

(Plansystemet)

- Landsplan (-direktiver)
- **Kommuneplan (-rammer)**
- **Kommuneplantillæg (detaljerede bestemm.)**
- Arealtildelinger
- Byggetilladelser
- Ibrugtagningstilladelser





§ 5 Bebyggelsens omfang og placering

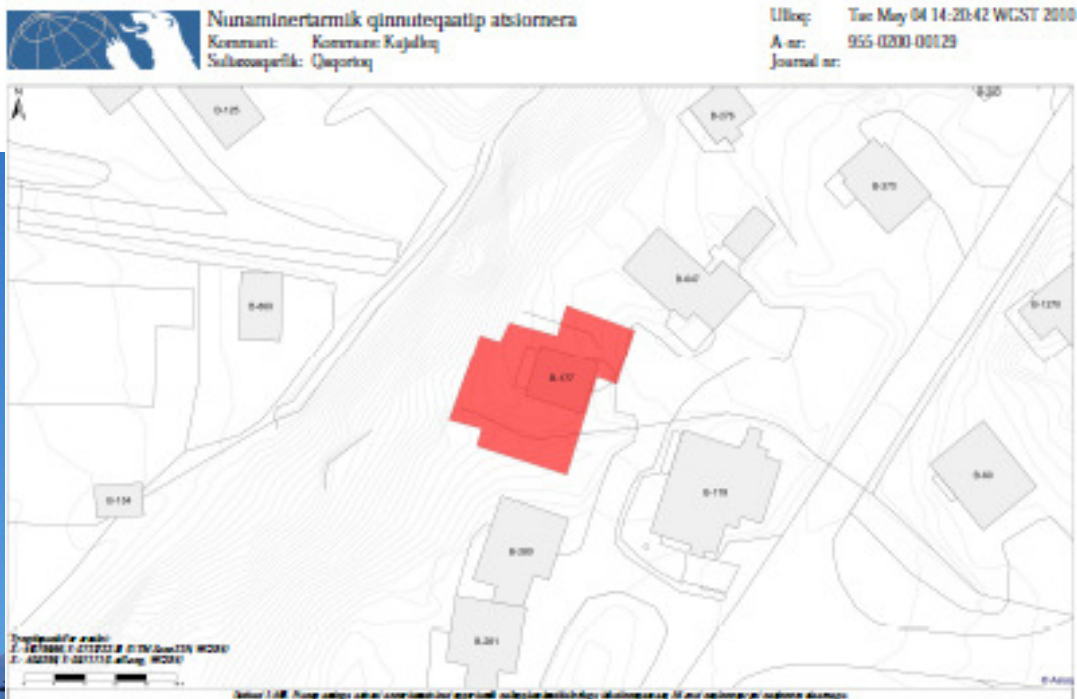
5.1 Bebyggelser opføres efter de udlagte byggefeltet som vist på lokalplankort 2.

5.2 Fundamenter må ikke gives større højde end nødvendigt og må ikke overstige 1,0 meter over terræn.

5.3 Hvor terrænet tillader det, kan der gives tilladelse til, at soklen udnyttes til beboelse.

5.4 Al bebyggelse må opføres i max. 2½ etager.

5.5 Ved fastsættelse af højde for det enkelte byggeri skal der tages hensyn til eksisterende naboers udsynsmuligheder.



Interessenter

- **Borgere (ansøgere – berørte - almenvellet)**
- **Erhvervslivet**
- **Andre myndigheder**
- **Kommunens administration**
- **Politikerne**



I går

- **Analog data og information**
 - Store papirmængder
 - Svært overblik
 - Svær søgning
 - Lange postgange



Fælleskommunal Arbejdsgruppe

- Hanne Holm Andersen - Qaasuitsup
- Hans Holt Poulsen - Qeqqata
- Bilo Høegh Stigsen - Sermersooq
- Birger Kristoffersen - Kujalleq

- Petur / Zenica G/G - Kanukoka

- Karl Brix Zinglersen - Asiaq
- Klaus Georg Hansen - Landsplanafd.



Fælles mål!

- **Stordriftsfordele**

1. Økonomi

2. Synergi – udvikling

3. Support

4. Flexibilitet

5. Sammenhæng (Nunagis,mm)

6. Ensartethed



Arbejdsproces

- Indkredsning af fælles behov
- Udbud bland tre indbudte
- Valg af leverandør – kontrakt
- Fælles Kursus
- Individuel implementering



I morgen

- NunaGIS som fælles base
- Digitale kommuneplaner
- Digital selvbetjening
 - Information
 - Arealtildeling
 - Byggetilladelse (i overmorgen)
 - Anmeldelse
- Digital administration



Opbygning

Hjemmesidestrukturen:

Niveau 1

Niveau 2

Niveau 3

1) Vision og hovedstruktur

Vision for Kommune Kujalleq
Hovedstruktur
Overordnede målsætninger
Nye planer i høring

2) Målsætninger

Erhverv og beskæftigelse
Boliger
Sociale forhold
Kultur og fritid
Undervisning og pasning
Kulturarv
Transport
Forsyning og affaldshåndtering
Bæredygtighed

3) Byplaner

Nanortalik

- de enkelte områder (feks A1)

Qaqortoq

- de enkelte områder


Narsaq

- de enkelte områder



Kommune Kujalleq - Kommuneplan 2011-2022

Postboks 514 • 3920 Qaqqortoq • Grønland • Telefon: +299 704 100 • www.kujalleq.gl • admin@kujalleq.gl



Udskriv denne side

Udskriv hele afsnit

Søg: _____

Vision &
Hovedstruktur

Målsætninger

Byplaner

Bygdeplaner

Det Åbne Land

Arealtil-
delinger

Arkiv &
Links

Kommunimut Pilersaarusionermermi Periusissiaq 2010

Kommuneplanstrategi 2010







Illustration
og fotos



Kommune Kujalleq - Kommuneplan 2011-2022

Postboks 514 • 3920 Qaqortoq • Grønland • Telefon: +299 704 100 • www.kujalleq.gl • admin@kujalleq.gl



Udskriv denne side

Udskriv hele afsnit

Søg: _____

Vision & Hovedstruktur

Målsætninger

Byplaner

Bygdeplaner

Det Åbne Land

Arealtildelinger

Arkiv & Links

- Vision for Kommune Kujalleq
- Hovedstruktur
- Overordnede målsætninger
- Nye planer i høring

Målsætning

- **Sydgrønland – en grøn, blå og hvid kommune – som skal være et godt sted at bo, arbejde og besøge**

Hovedstruktur



De tre byer i Sydgrønland er alle opstået som handelsstationer i slutningen af 1700-tallet. De har siden udviklet sig til moderne servicebyer som ud over at være handels- og produktionssteder også fungerer i forhold til oplandet af bygder og fåreholdersteder. Denne struktur kan videreudvikles med en fortsat udvikling i og omkring de tre byer samtidigt med at der sker et øget samarbejde mellem byerne. Dette er en forudsætning for at byerne kan klare sig i konkurrencen med bysamfund i andre dele af Grønland og internationalt.





Kommune Kujalleq - Kommuneplan 2011-2022

Postboks 514 • 3920 Qaqortoq • Grønland • Telefon: +299 704 100 • www.kujalleq.gl • admin@kujalleq.gl



[Udskriv denne side](#)

[Udskriv hele afsnit](#)

Søg: _____

Vision &
Hovedstruktur

Målsætninger

Byplaner

Bygdeplaner

Det Åbne Land

Arealtil-
delinger

Arkiv &
Links

- Erhverv og beskæftigelse
- Boliger
- Sociale forhold
- Kultur og fritid
- Undervisning og pasning
- Kulturarv
- Transport
- Forsyning og affaldshåndtering
- Bæredygtighed

Målsætninger

Kommune Kujalleq ønsker:

- at sikre folkeskolerne fysiske rammer, indhold og struktur, der til stadighed udvikles i samarbejde med hjemmene
- at folkeskolerne igennem deres undervisning skaber et solidt grundlag, for en videre udvikling på ungdomsuddannelserne
- at skabe synergi i uddannelsessystemet ved at samarbejde mellem institutionerne og etablere fælles faciliteter
- at udvikle uddannelsesmulighederne for børn fra bygder og fåreholdersteder blandt andet ved etablering af fjernundervisning


Illustration
og fotos





Kommune Kujalleq - Kommuneplan 2011-2022

Postboks 514 • 3920 Qaqortoq • Grønland • Telefon: +299 704 100 • www.kujalleq.gl • admin@kujalleq.gl



Udskriv denne side

Udskriv hele afsnit

Søg: _____

Vision & Hovedstruktur

Målsætninger

Byplaner

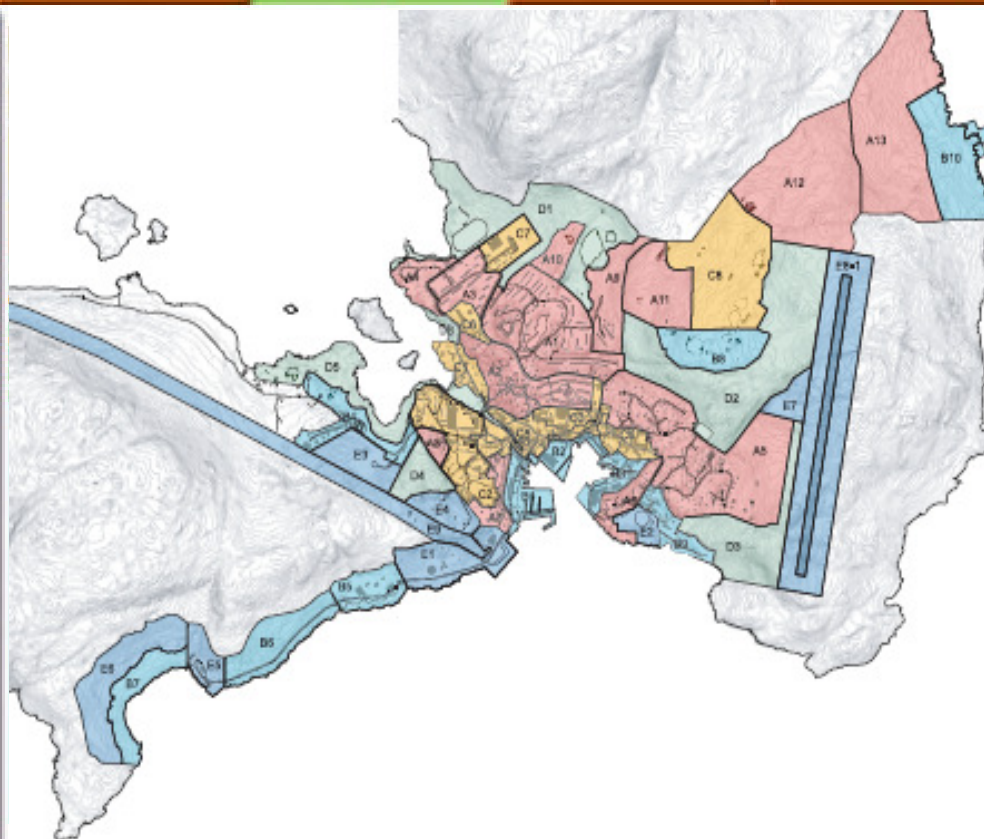
Bygdeplaner

Det Åbne Land

Arealtildelinger

Arkiv & Links

- Nanortalik
- Qaqortoq
- Narsaq



§ 5 Bebyggelsens omfang og placering

5.1 Bebyggelser opføres efter de udlagte byggefelter som vist på lokalplankort 2.

5.2 Fundamenter må ikke gives større højde end nødvendigt og må ikke overstige 1,0 meter over terræn.

5.3 Hvor terrænet tillader det, kan der gives tilladelse til, at soklen udnyttes til beboelse.



5.4 Al bebyggelse må opføres i max. 2½ etager.

5.5 Ved fastsættelse af højde for det enkelte byggeri skal der tages hensyn til eksisterende naboers udsynsunligheder.



Kommune Kujalleq - Kommuneplan 2011-2022

Postboks 514 • 3920 Qaqortoq • Grønland • Telefon: +299 704 100 • www.kujalleq.gl • admin@kujalleq.gl



Udskriv denne side

Udskriv hele afsnit

Søg: _____

Vision & Hovedstruktur

Målsætninger

Byplaner

Bygdeplaner

Det Åbne Land

Arealtildelinger

Arkiv & Links

- Aappilattoq
- Narsarmijit
- Tasiusaq
- Ammassivik
- Alluitsup Paa
- Saarloq
- Eqalugaarsuit
- Qassimiut
- Igaliku
- Narsarsuaq
- Qassiarsuk




Beskrivelser



Kommune Kujalleq - Kommuneplan 2011-2022

Postboks 514 • 3920 Qaqortoq • Grønland • Telefon: +299 704 100 • www.kujalleq.gl • admin@kujalleq.gl



Udskriv denne side

Udskriv hele afsnit

Søg: _____

Vision & Hovedstruktur

Målsætninger

Byplaner

Bygdeplaner

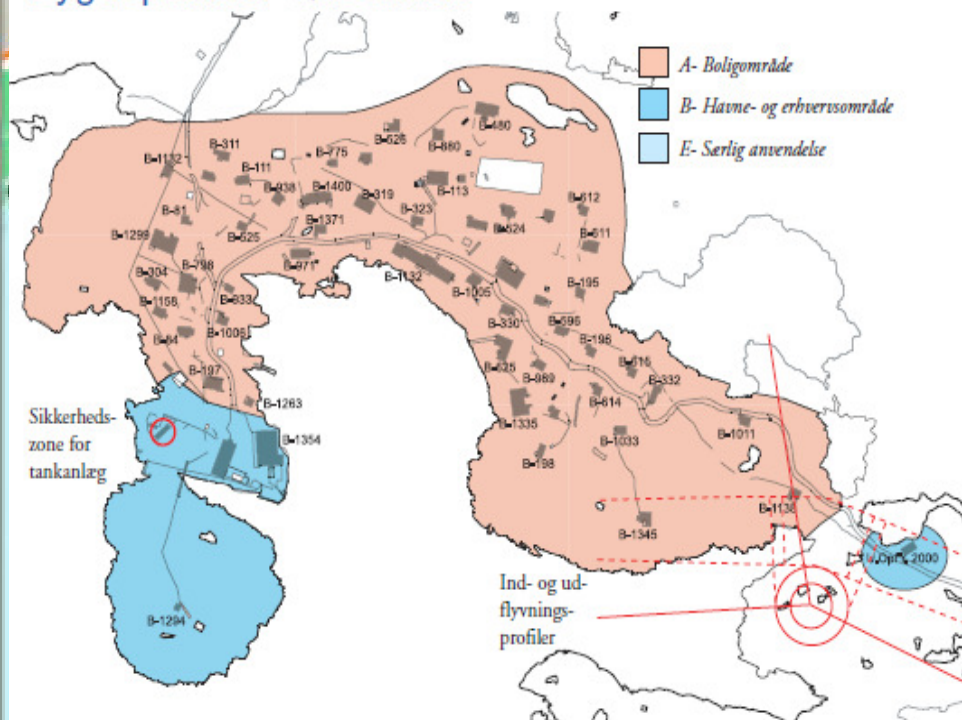
Det Åbne Land

Arealtildelinger

Arkiv & Links

- Aappilattoq
- Narsarmijit
- Tasiusaq
- Ammassivik
- Alluitsup Paa
- Saarloq
- Eqalugaarsuit
- Qassimiut
- Igaliku
- Narsarsuaq
- Qassiarsuk

Bygdeplan for Qassimiut







Beskrivelser



Kommune Kujalleq - Kommuneplan 2011-2022

Postboks 514 • 3920 Qaqqortoq • Grønland • Telefon: +299 704 100 • www.kujalleq.gl • admin@kujalleq.gl



Udskriv denne side

Udskriv hele afsnit

Søg: _____

Vision &
Hovedstruktur

Målsætninger

Byplaner

Bygdeplaner

Det Åbne Land

Arealtil-
delinger

Arkiv &
Links

- Hytter og sommerhusområder
- Rekreative Anlæg
- Fårehold, rensdyravl og jordbrug
- Infrastruktur
- Friholdte Områder
- Særlige Områder






Beskrivelse



Kommune Kujalleq - Kommuneplan 2011-2022

Postboks 514 • 3920 Qaqortoq • Grønland • Telefon: +299 704 100 • www.kujalleq.gl • admin@kujalleq.gl



Udskriv denne side

Udskriv hele afsnit

Søg: _____

Vision &
Hovedstruktur

Målsætninger

Byplaner

Bygdeplaner

Det Åbne Land

Arealtil-
delinger

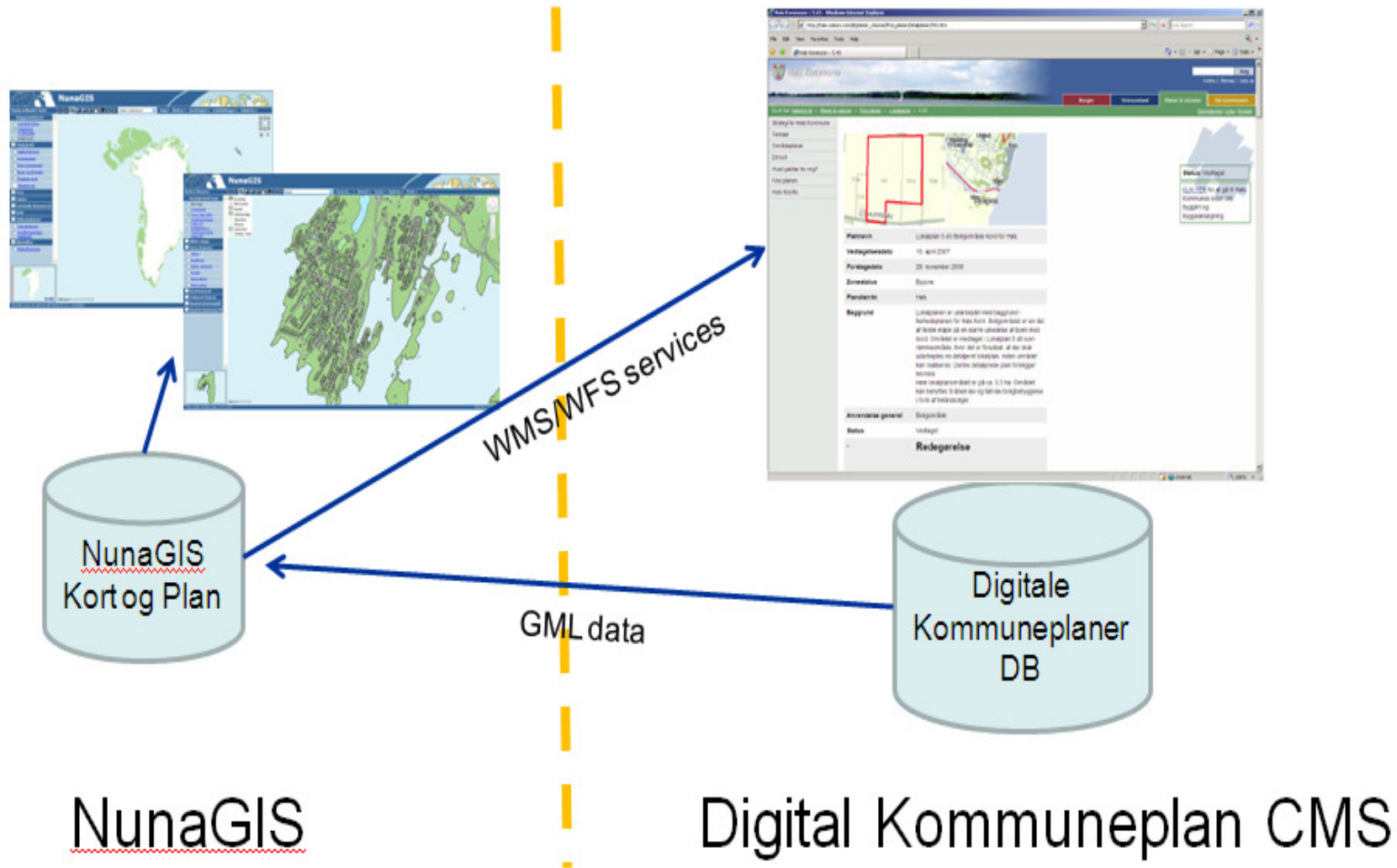
Arkiv &
Links

- Kommuneplanstrategi 2010
- Selvstyrets interesser i kommuneplanlægningen 2010
- Tidligere kommuneplaner
- Tidligere lokalplaner
- Vedtægter
- Miljøvurderinger
- Analyser
- Skitseprojekter
- Links

Beskrivelse



Struktur for dataudveksling



Asiaqs & Landsplans tabelstruktur for kommuneplanrammer i byer, bygder og det åbne land

Feltnavn	Beskrivelse	Datatype	Eksempel	Bemærkninger vedr. indberetning til Plansystem
PLANID	Unik nøgle for planen.	Integer	1023513	Feltet udfyldes med et automatisk genereret nummer. En tidligere valgt værdi kan ikke genanvendes. Værdien vil ikke kunne ændres.
WKB_GEOMETRY	Planens geometri	geometry		Feltet udfyldes automatisk efter "opdatering" i f.eks. Spatial Edit eller et andet GIS program med adgang til databasen. Med geometrien er det muligt via SQL at beregne arealets størrelse/udbredning.
PLANNR	Planens nr. Plan nr. som kommunen giver planen.	Character varying	2A4-4	
PLANNR_TIDLIGE RE	Evt. det tidligere plan nr.	Character varying	2A4-3	
OBJEKTkode	Kodeværdi for objekttype	Integer	11	Kodeværdierne der skal bruges er følgende: 10 = Kommuneplan08 11 = Kommuneplantillæg08 12 = Kommuneplan86 13 = Kommuneplantillæg86 14 = Kommuneplan10 15 = Kommuneplantillæg10 20 = Lokalplan 25 = Delområde08 26 = Delområde10 30 = Kommuneplan - Det åbne land 31 = Kommuneplan - Det åbne land - tillæg 40 = Zonekort 50 = Kommuneplanstrategi
ANVGEN	Planens generelle anvendelseskode	Character varying	A	Kodeværdierne der skal bruges er følgende: A = Boligområde B = Havne- og erhvervsområde C = Områder til fælles formål (herunder center omr.) D = Friholdt område og større fritidsanlæg E = Tekniske anlæg (herunder lufthavne, dumpe mv.) (F = Infrastruktur anlæg) Nedenstående er gældende for det åbne land K = Områder til hytter og sommerhuse med videre. L = Områder af særlig rekreativ karakter. M = Områder udlagt til tilreholdersteder, land-, hav- og skovbrug, hundeejer med videre. N = Områder til teknik og infrastruktur med videre. O = Områder, der friholdes. Herunder områder til eksisterende græsning, udspærrede områder og vildmark.
PLANNAVN_GL	Planens navn Plannavn som kommunen giver planen.	Character varying		

Interessenter

- **Borgere (ansøgere – berørte - almenvellet)**
- **Erhvervslivet**
- **Andre myndigheder**
- **Kommunens administration**
- **Politikerne**



Udfordringer

- Teknikken – hastighed – nedbrud
- Brugervenlighed
- Datamængder / forenklinger
- Opdateringer (historik)
- Aktindsigt
- Det politiske system



Tak – Qujanaq !

